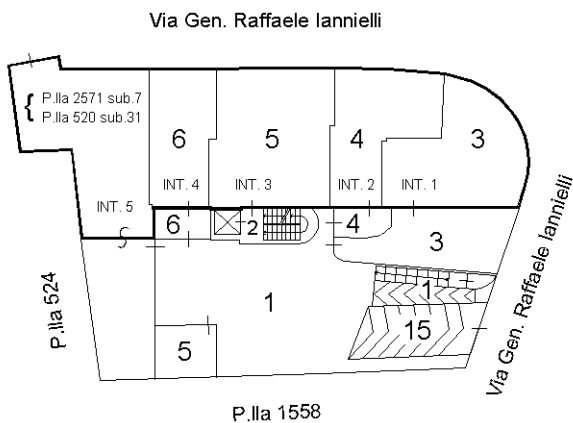


**Agenzia del Territorio
CATASTO FABBRICATI
Ufficio Provinciale di
Salerno**

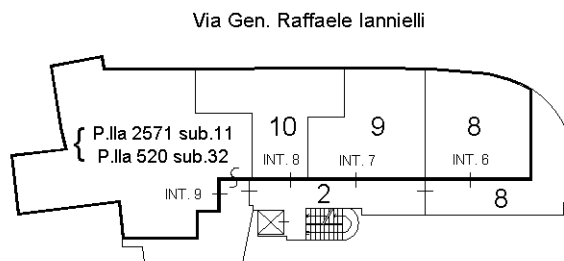
ELABORATO PLANIMETRICO	
Compilato da: Landi Francesco	
Iscritto all'albo: Geometri	
Prov. Salerno	N. 4620

Comune di Fisciano	Protocollo n. SA0092295 del 16/02/2012
Sezione: Foglio: 20 Particella: 2571	Tipo Mappale n. 25542 del 16/01/2012
Dimostrazione grafica dei subalterni	Scala 1 : 500

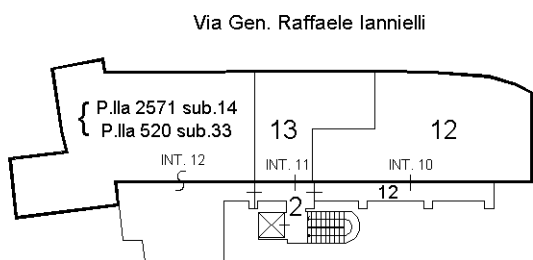
PIANO TERRA



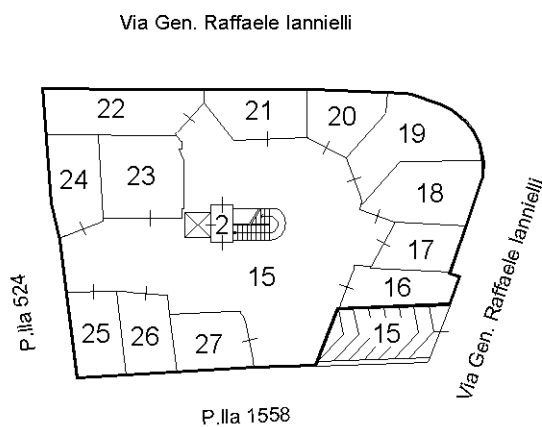
PIANO PRIMO



PIANO SECONDO



PIANO INTERRATO



Catasto dei Fabbricati - Situazione al 13/02/2019 - Comune di FISCIANO (D615) - < Foglio: 20 - Particella: 2571 - Elaborato planimetrico >

Ultima planimetria in atti